

E= 412000

N= 7443200

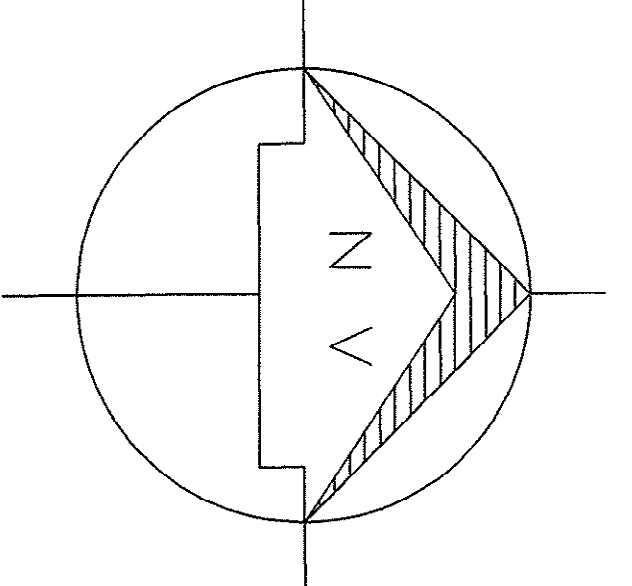
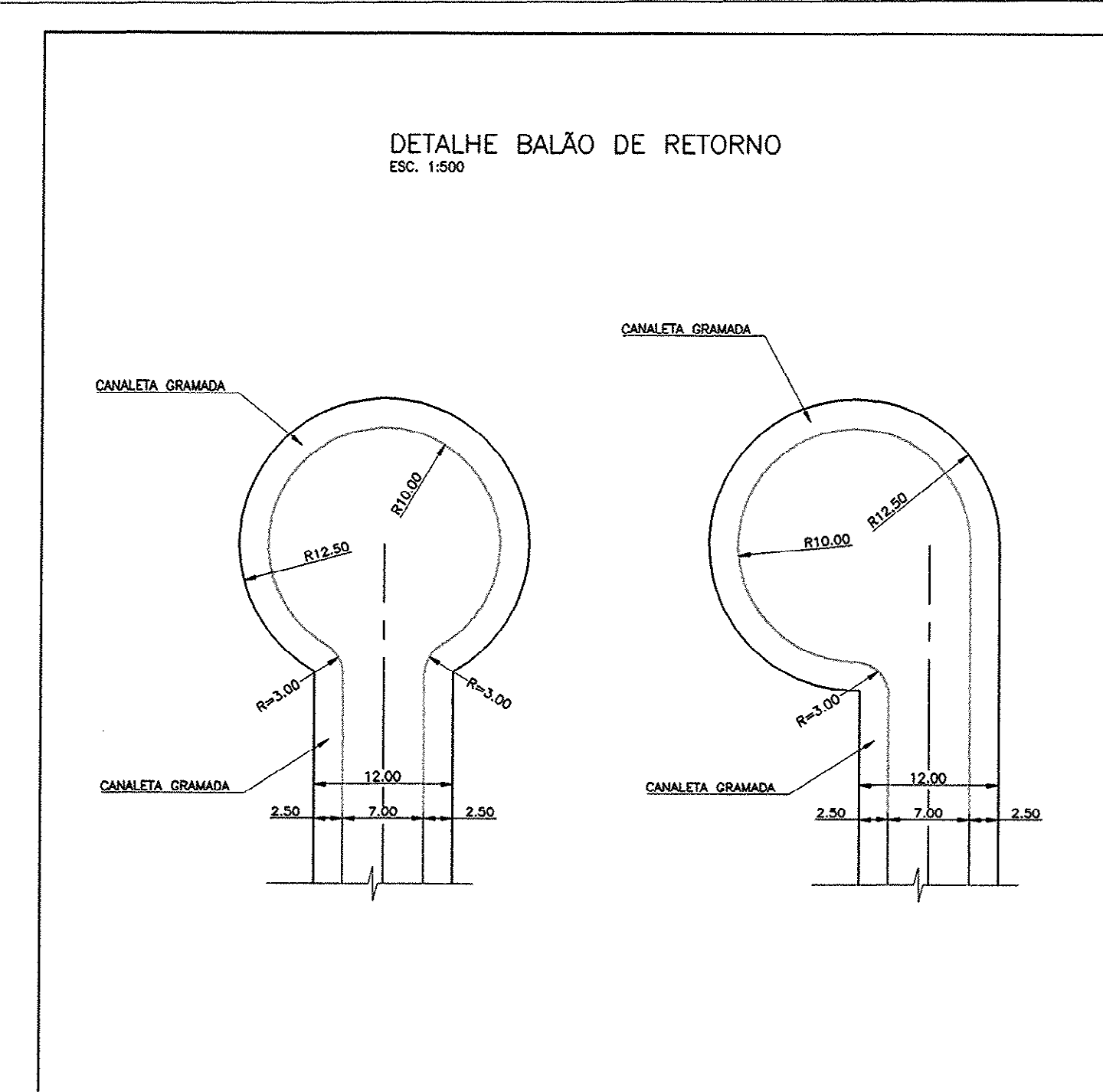
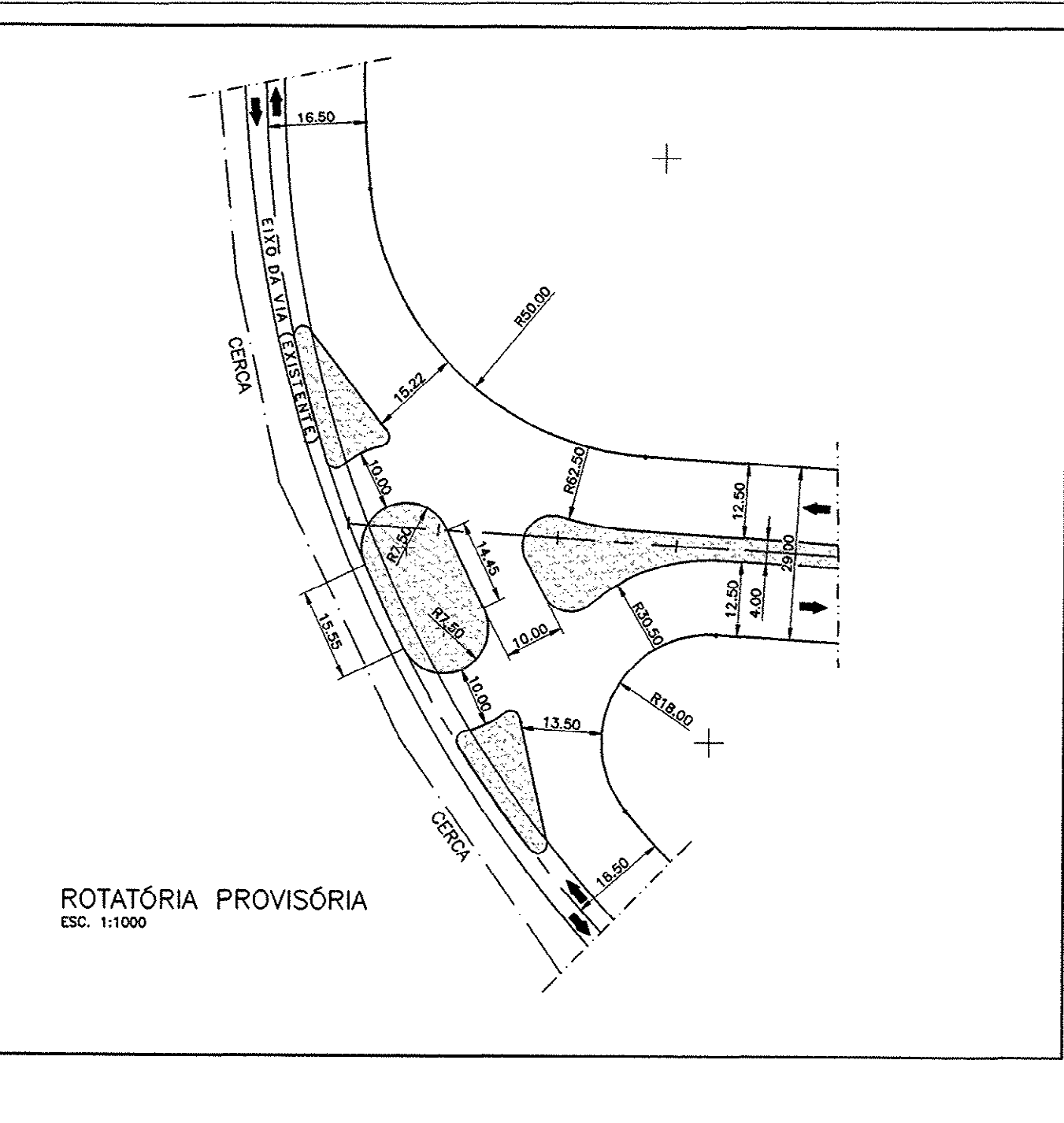
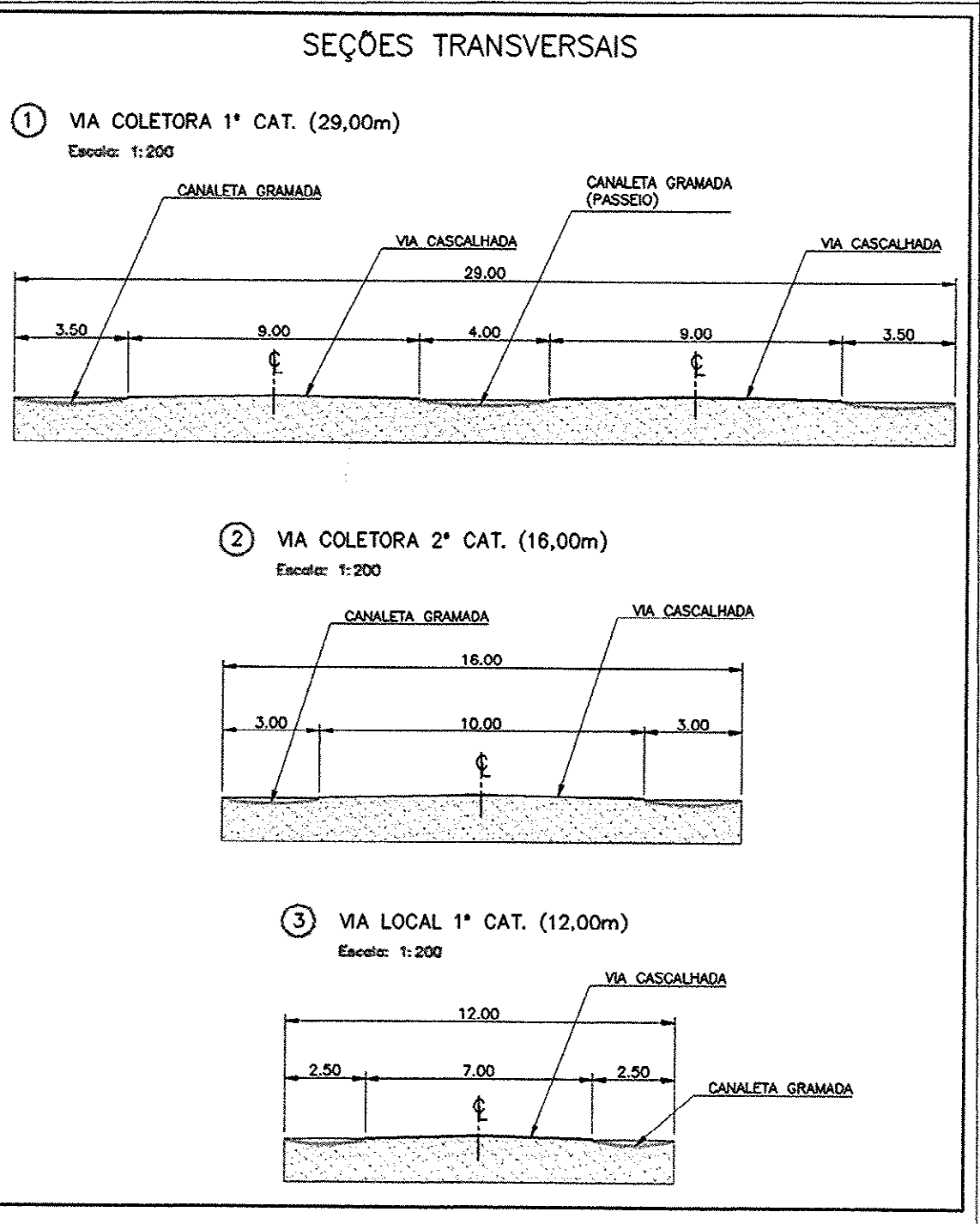
LEGENDA

1.000,00m ²	ÁREA DO LOTE
06	NÚMERO DO LOTE
01	NÚMERO DA QUADRA
	ORIENTAÇÃO ANGULAR E DISTÂNCIA TOTAL DO SEGMENTO DA VIA (EIXO)
	PC = PONTO DE COMEÇO DA CURVA PT = PONTO DE TÉRMINO DA CURVA
	INDICAÇÃO DOS ELEMENTOS DE CURVAS ÂNGULO CENTRAL, RÁDIO, TANGENTE E DESENVOLVIMENTO
	PONTO DE INTERSEÇÕES DE EIXOS
	COTA DE NÍVEL DO PROJETO
	SENTIDO DO ESCOAMENTO SUPERFICIAL DAS ÁGUAS PLUVIAIS
	INDICAÇÃO DO LITO CARROÇÁVEL E DAS CALÇADAS DAS VIAS PÚBLICAS
	COORDENADAS UTM
	LINHA DE DIVISA DA GLEBA

E= 412000

E= 412400

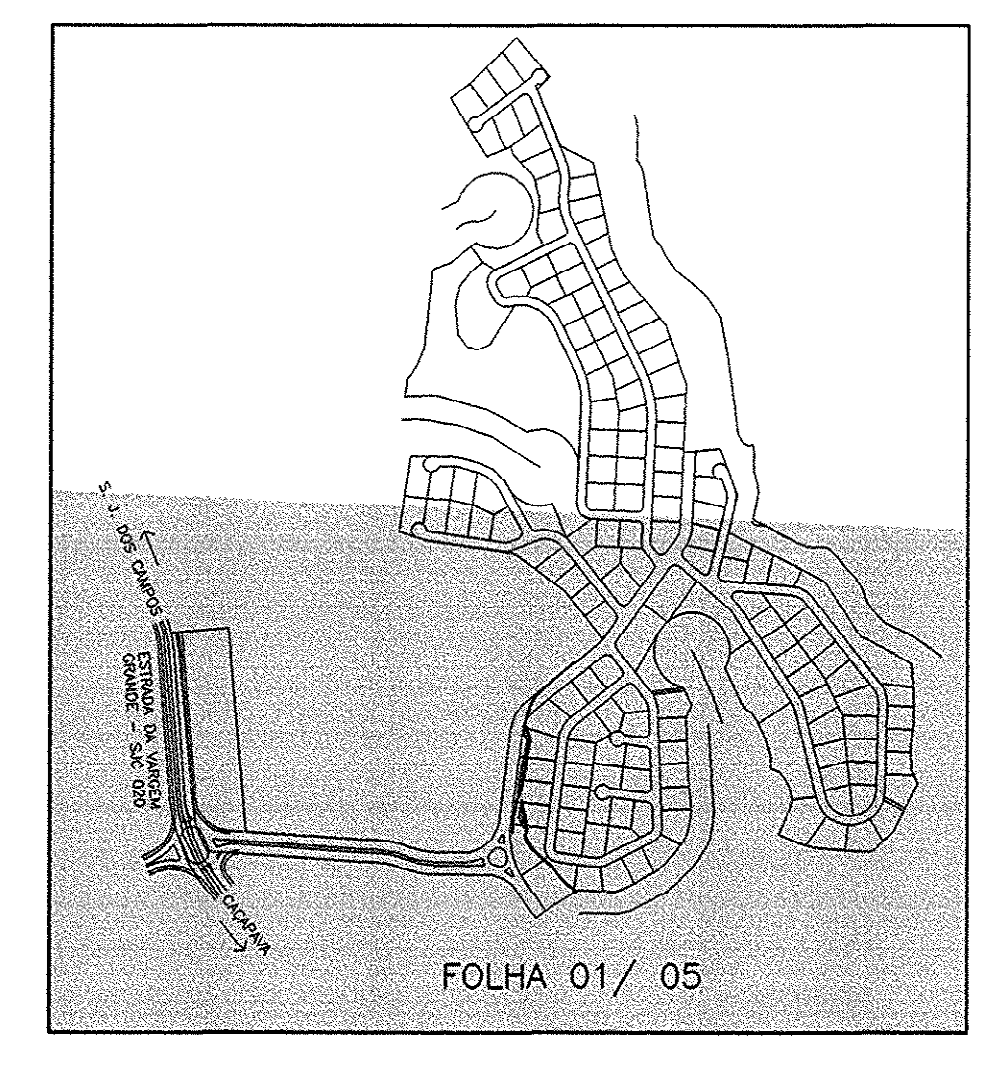
E= 412800



URBANIZADORA SERVIÓBRAS LTDA
MATRICULA Nº136.440

TABELA DE CURVAS HORIZONTAIS (EIXO DAS VIAS)

CURVA Nº	RUA Nº	RAIO (m)	A°C (GRAUS)	DESENV. (m)	COORDENADAS (UTM)			
					E	N	E	N
01	01	109,000	17°31'39"	33,34	412.476,53	7.443.230,56	412.469,22	7.443.198,16
02	01	118,500	21°02'46"	43,53	412.484,74	7.443.273,06	412.476,53	7.443.230,56
03	02	50,000	44°11'03"	38,56	412.310,93	7.443.377,46	412.278,21	7.443.398,00
04	02	50,000	10°22'23"	13,41	412.205,22	7.443.488,17	412.196,58	7.443.497,45
05	03	36,000	36°20'11"	22,83	412.264,25	7.443.549,67	412.285,33	7.443.557,38
06	03	13,000	64°14'40"	14,80	412.438,61	7.443.582,50	412.450,66	7.443.555,34
07	03	36,000	34°03'38"	21,40	412.480,19	7.443.498,56	412.483,72	7.443.475,77
08	03	13,000	90°00'00"	20,42	412.479,01	7.443.431,74	412.463,44	7.443.420,52
09	03	36,000	44°13'56"	27,79	412.322,37	7.443.436,82	412.299,78	7.443.452,17
10	06	36,000	74°02'07"	46,52	412.085,60	7.443.442,92	412.054,58	7.443.406,99
11	07	36,000	30°53'38"	19,41	412.085,46	7.443.374,44	412.067,74	7.443.355,40
11a	07	36,000	10°00'55"	6,29	412.053,75	7.443.282,98	412.052,27	7.443.296,87
11b	08	56,000	44°38'53"	43,64	411.990,04	7.443.300,39	411.961,42	7.443.327,19
11c	08	56,000	16°07'39"	15,76	411.957,28	7.443.306,27	411.954,97	7.443.290,72
12	09	36,000	16°21'47"	10,28	411.146,94	7.443.681,64	411.154,61	7.443.668,43
13	09	36,000	19°40'49"	12,36	412.270,87	7.443.744,89	412.282,15	7.443.749,80
14	09	40,000	16°48'58"	102,33	412.389,89	7.443.776,43	412.391,61	7.443.807,28
15	09	36,000	39°46'06"	24,99	412.277,40	7.443.860,29	412.254,70	7.443.852,98
16	09	36,000	47°38'42"	29,94	412.141,39	7.443.763,25	412.127,77	7.443.737,56
17	02	38,000	33°34'25"	22,27	412.064,48	7.443.593,58	412.043,78	7.443.600,90
18	10	13,000	40°55'38"	9,29	412.072,48	7.443.551,06	412.063,82	7.443.546,28
19	12	24,000	33°08'04"	13,88	412.008,62	7.443.650,74	411.994,95	7.443.659,90
20	11	13,000	90°00'00"	20,42	412.025,46	7.443.475,75	412.011,87	7.443.463,38
21	11	128,000	28°19'14"	63,27	411.888,47	7.443.469,15	411.827,10	7.443.456,62
22	10	134,000	28°19'14"	68,23	411.904,21	7.443.526,74	411.839,96	7.443.542,89
23	11	56,000	78°24'58"	76,84	411.775,62	7.443.431,98	411.745,53	7.443.507,87
24	11	13,000	78°24'58"	17,79	411.745,53	7.443.367,87	411.738,54	7.443.353,00
25	11	13,000	90°00'00"	20,42	411.725,89	7.443.346,92	411.708,54	7.443.333,01
26	10	74,000	34°44'10"	45,16	411.642,48	7.443.447,88	411.601,59	7.443.441,58
27	10	74,000	31°28'47"	40,65	411.601,59	7.443.441,58	411.558,53	7.443.437,10



PROJETO DE ARRUMAMENTO E PARCELAMENTO
Loteamento Residencial de Recreio
Zoneamento - ZCHR

Folha: 01/05

LOTEAMENTO MIRANTE DO VALE - SÃO JOSÉ DOS CAMPOS

URBANIZADORA SERVIÓBRAS LTDA CNPJ Nº 03.750.285/0001-76

ESTRADA DA VARGEM GRANDE - SJC 020

SÃO JOSÉ DOS CAMPOS - SÃO PAULO

escala: 1:1000

SITUAÇÃO SEM ESCALA

RESPONSABILIDADES

URBANIZADORA: SERVIÓBRAS LTDA

AUTOR DO PROJETO E CO-RESPONSÁVEL:
ENR. PAULO FERREIRA FERREIRA
RUA: ENR. PAULO FERREIRA FERREIRA, Nº 203
BARRIO DO FERREIRÃO - JARDIM - SP
CNPJ Nº: 06.171.381-1
L11 - 04887000000000

RESPONSÁVEL TÉCNICO FUNDAMENTAL:
ENR. MARCELO BALduino MOURÃO
RUA: ENR. PAULO FERREIRA FERREIRA, Nº 203
BARRIO DO FERREIRÃO - JARDIM - SP
CNPJ Nº: 06.171.381-1
L11 - 0488700000000000

ÁREAS	ESPECIFICAÇÃO	ÁREAS (m ²)	%
1.	ÁREA DE LOTES (Nº 154 LOTES)	220.257,83	63,89
2.1.	ÁREAS PÚBLICAS	-	-
2.2.	SISTEMA VIÁRIO E VIAS SANITÁRIAS (1. 2)	72.731,52	21,10
2.3.	ÁREAS INSTITUCIONAIS - EQUIPAMENTOS URBANOS E COMUNITÁRIOS	17.236,00	5,00
3.	ESPAÇOS LIVRES DE USO PÚBLICO - (ÁREAS VERDES / SISTEMA DE LAZER)	34.461,57	10,01
3.	ÁREA TOTAL DA GLEBA	344.716,92	100,00

COORDENADOR GERAL E RESPONSÁVEL TÉCNICO:
ENR. PAULO FERREIRA FERREIRA
RUA: ENR. PAULO FERREIRA FERREIRA, Nº 203
BARRIO DO FERREIRÃO - JARDIM - SP
CNPJ Nº: 06.171.381-1
L11 - 0488700000000000