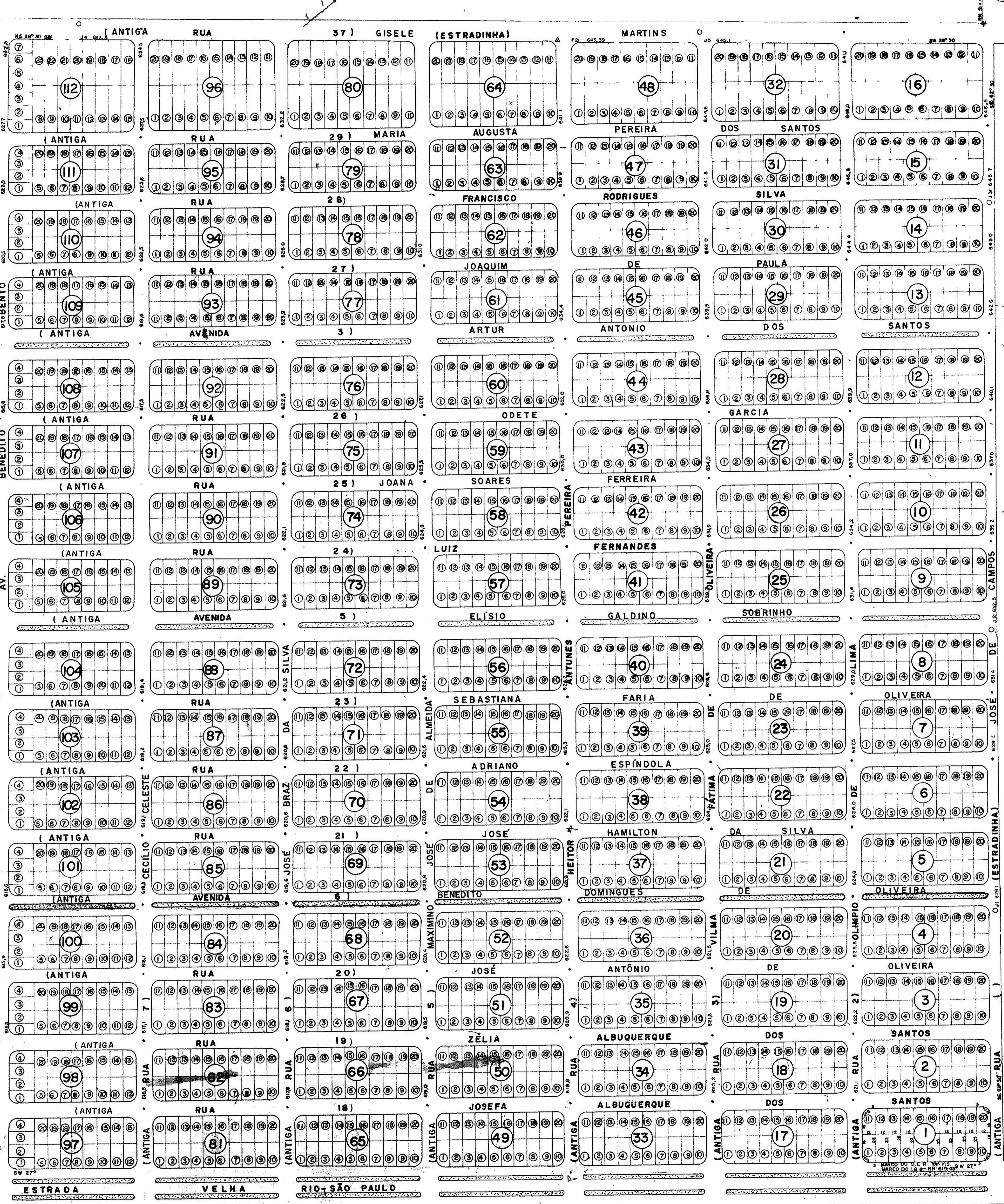


DR. JOÃO BATISTA NOGUEIRA
DR. FRANCISCO FARIAS

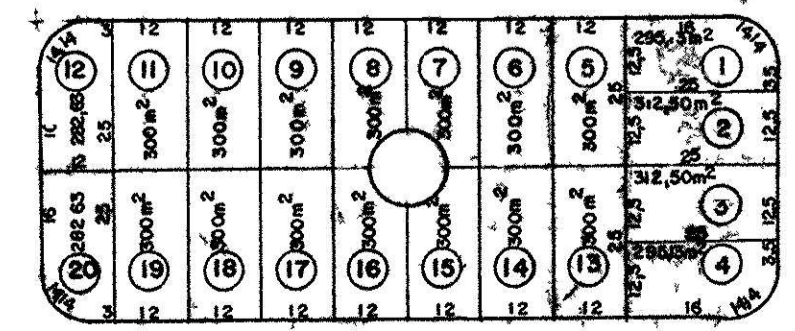
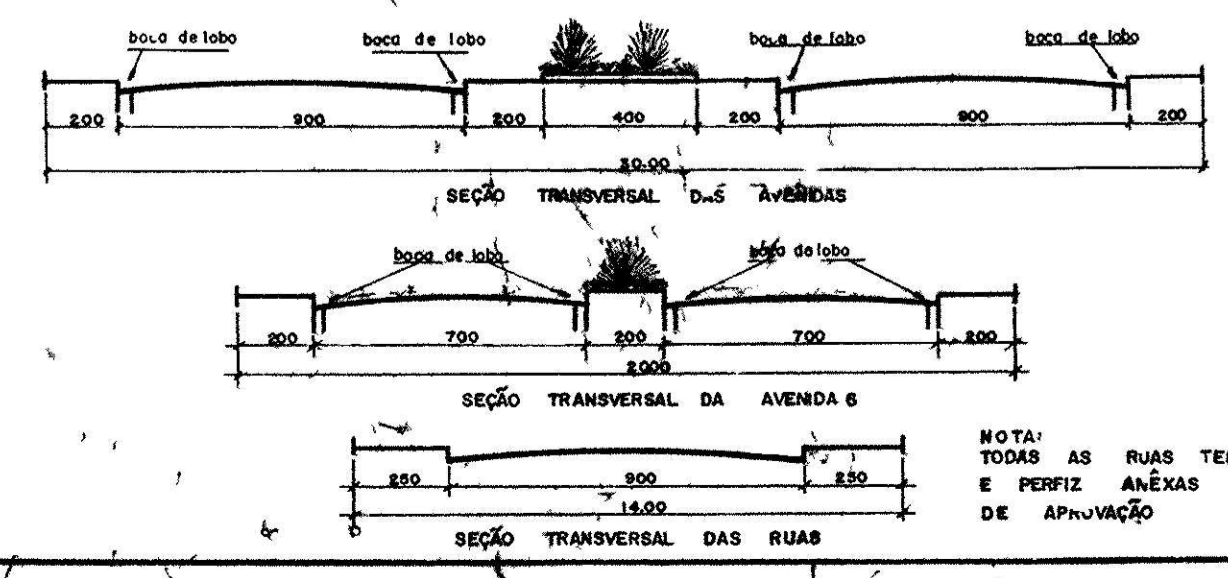


ÁREAS

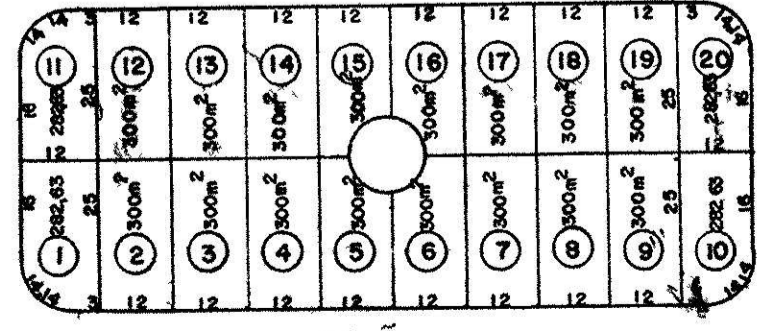
3 481 lotes	1 071 180 m ²	63,27%
RUAS	456 320 m ²	26,90%
DOM PÚBLICO	85 510 m ²	4,93%
cent de ruas e av. 87.420 m ²		5,90%
TOTAL	1 700 500 m²	100,00%

LEGENDA

CRDU - VIDE PLANTA
ESC 1:1000 - ARQUIVO 148A



AC = 608
R = 900
D = 1414



QUADRAS PADRONIZADAS
ESC. 1:1250

PREFEITURA MUNICIPAL DE SÃO JOSÉ DOS CAMPOS
SECRETARIA DE OBRAS, SERVIÇOS PÚBLICOS E MEIO AMBIENTE

LOTEAMENTO - CIDADE MORUMBI

CÓPIA REDUZIDA DOS ORIGINÁIS APROVADOS EM 17-01-1962 - PROC. 001/62

data	MARÇO-62	loteamento	02	desenho	WALMIRADILSON	folha	ÚNICA	argmo	
escala	1:2000	projeto		calculo		confirga	WALMIR		

Eng. secretário de obras P chefe de arquivo