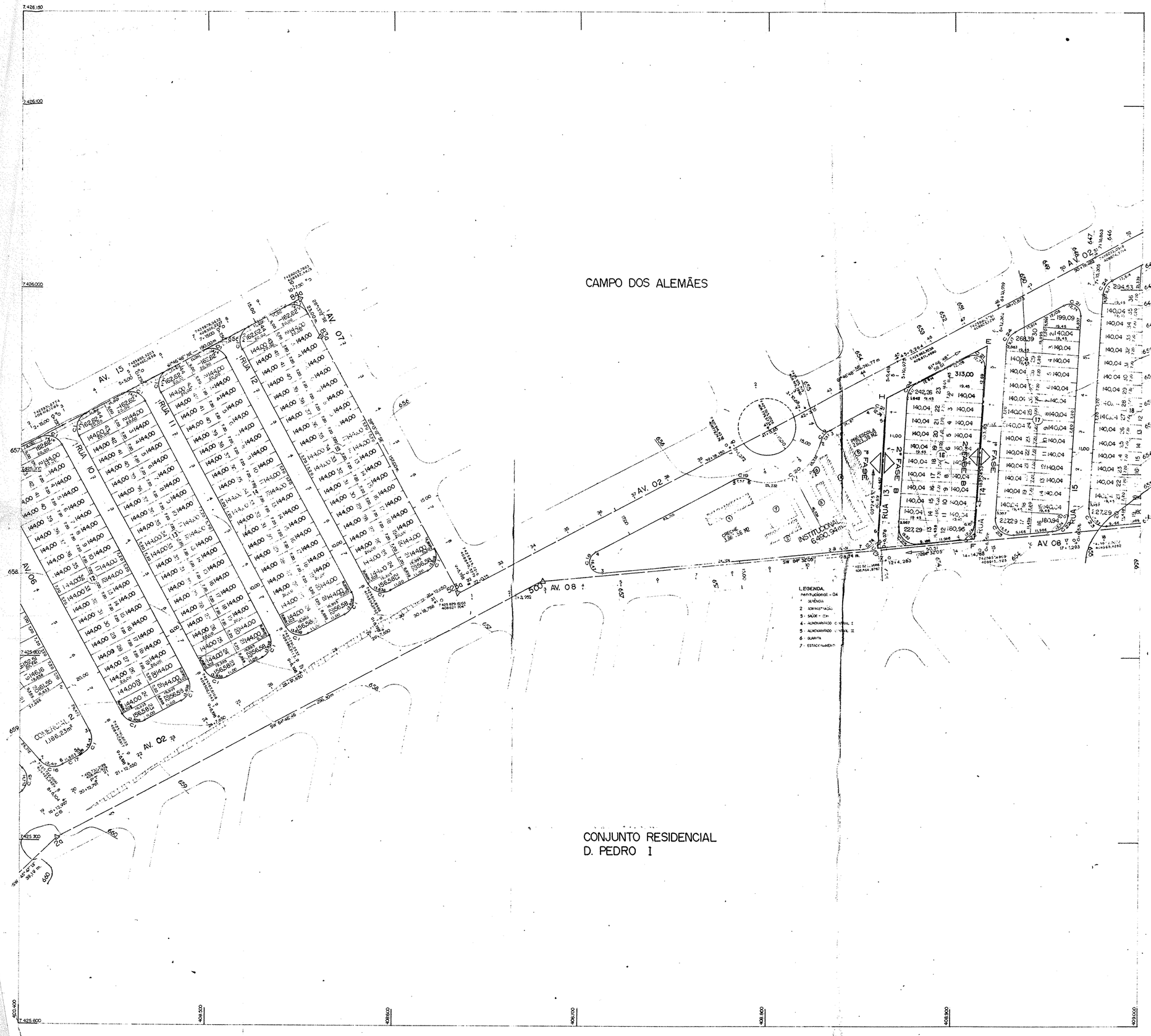

FONTE / DADOS BASE
PREFEITURA MUNICIPAL DE SÃO JOSÉ DOS CAMPOS
SECRETARIA DE OBRAS E TRANSPORTES

AUTORES DO PROJETO / COLABORADORES	FUNÇÃO
JOÃO PAULO C.S. CAMPOS	ARQ. COORD.
CLAUDINEI A. DA SILVA	PROJ. TOP.
CLAUDENIR JOSÉ DA SILVA	CALC.
CLAUDIO A. DA SILVA	DES.
GERSON L. LOPES	DES.
VITOR AUGUSTO DOS SANTOS	ARQ.COORD. P/CDHU

LEGENDA

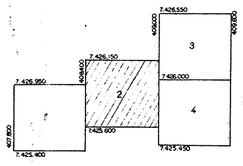

ARTICULAÇÃO DE FOLHAS

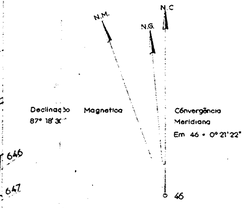

Declinação Magnética 87° 18' 30"
Convergência Meridiana Em 46 - 0° 21' 22"

PROJEÇÃO U.T.M. - FUSO 23
MERIDIANO CENTRAL 45° W

COORDENADAS TOPOGRAFICAS

Nº	RAIO	ANG. CENTRAL
C-1	9,00	90°00'00"
C-6	200,00	15° 59' 35"
C-15	9,00	93° 47' 12"
C-16	9,00	79° 03' 04"
C-17	217,00	3° 02' 14"
C-18	6,00	157° 14' 45"
C-19	9,00	48° 11' 23"
C-20	30,00	96° 22' 47"
C-21	6,00	121° 38' 05"
C-22	9,00	81° 07' 12"
C-23	9,00	98° 52' 48"
C-24	9,00	58° 21' 55"

TABELA DE CURVAS

OBS

TABELA DE ÁREAS, FOLHA 01/08
COORDENADAS INDICADAS, CORRESPONDEM AO ALINHAMENTO DOS EIXOS

Revisões (discriminação)	Nº	Data	Rubrica
Data			Data

PROJETO / OBRA
CONJUNTO HABITACIONAL
D. PEDRO II S J DOS CAMPOS B
Nº UNIDADES 1.770

LOCAL / MUNICÍPIO
BAIRRO DO RIO COMPRIDO
SÃO JOSÉ DOS CAMPOS

TÍTULO
URBANISMO
ÁREA URB FOLHA 02/08

ASSUNTO
PARCELAMENTO DO SOLO, LOCAÇÃO DO SISTEMA VIÁRIO, QUADRAS E LOTES.

ESCALA GRÁFICA	ESCALA NOMINAL	DATA
0 10 (m)	1:1000	DEZ. / 90

ASSINATURAS
proprietário
cgc
projeto / responsável técnico
crea 20314-D 6ª
pref.
o.r.t.
obra / responsável técnico
crea
pref.
o.r.t.

ESPAÇO PARA APROVAÇÃO

CÓDIGO CDHU
EMPREENDIMENTO
Programa 2 0 Região 0 3 Município 1 0 Terreno B Etapa 0 0 Grupo P E

(1.1)