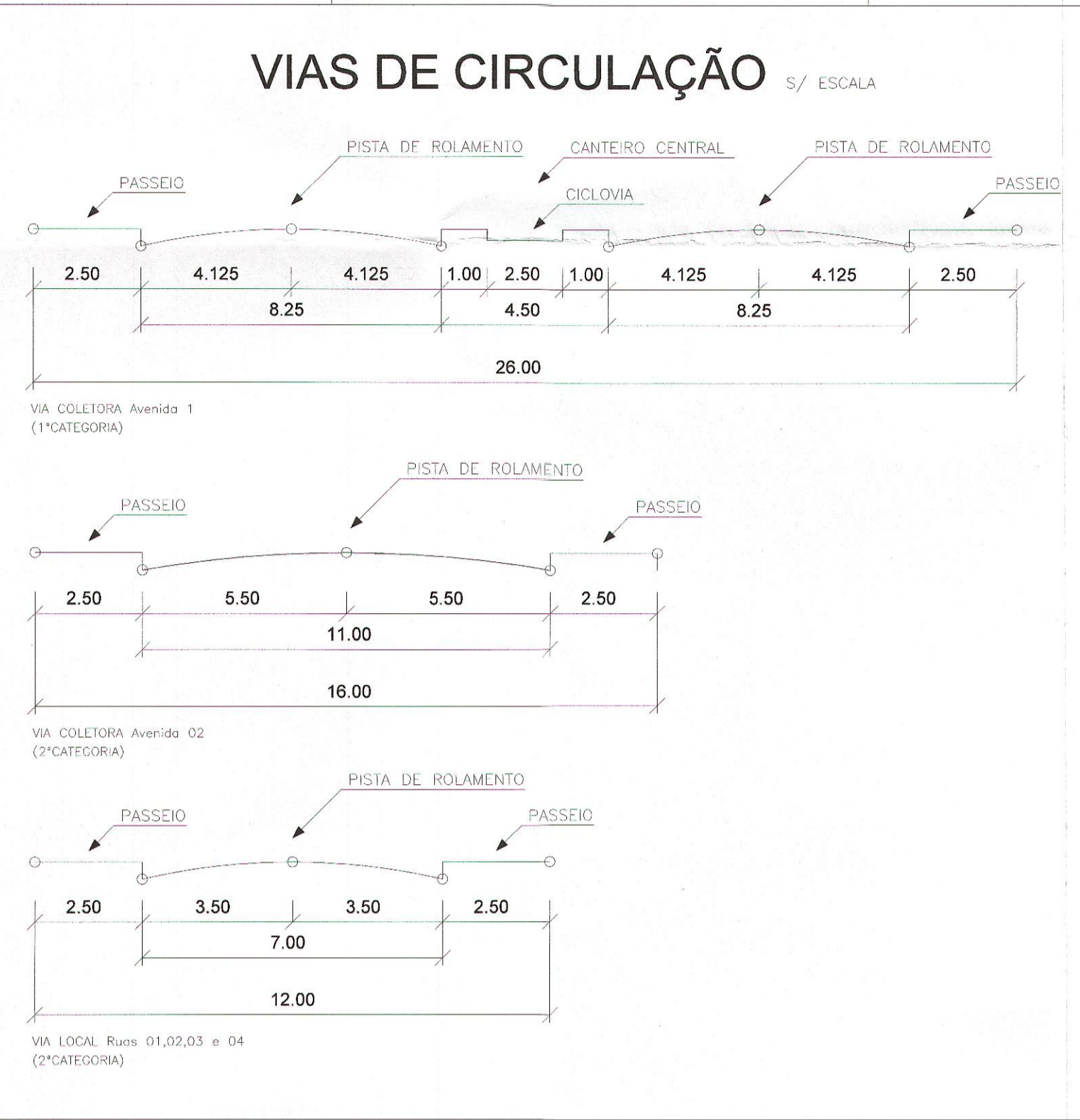
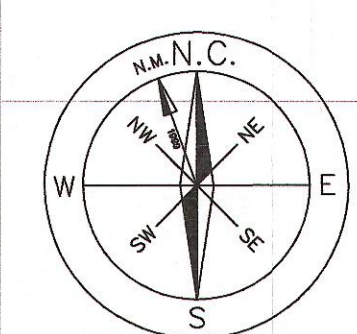


N = 7429600.00  
N = 7429500.00  
N = 7429400.00  
N = 7429300.00  
N = 7429200.00  
N = 7429100.00  
N = 7429000.00  
N = 7428900.00  
N = 7428800.00  
N = 7428700.00  
N = 7428600.00

**OBSERVAÇÕES:**  
SISTEMA DE PROJEÇÃO U.T.M., TOPOGRÁFICO, FUSO 23, MERIDIANO CENTRAL 45° W GR.  
PONTOS DE AMARRAÇÃO (REF. MUN. S.J.C.):  
E01 N= 7.429.071.4684  
E= 418.612.9965  
COTA= 804.372  
E02 N= 7.429.156.5128  
E= 405.522.5014  
COTA= 598.763



CURVA	RAIO (m)	AC (Graus)	Desenv. (m)	Tang. (m)	A. Gola (m²)
C1	12,00	90,0000	18,85	12,00	30,90
C2	8,00	96,7505	12,11	7,56	12,02
C3	72,00	36,5317	45,91	23,76	58,36
C4	60,00	41,8953	43,06	22,85	61,04
C5	92,00	40,6920	64,97	33,91	130,72
C6	103,00	34,6852	61,27	31,57	96,48
C7	12,00	79,3708	16,62	9,96	18,75
C8	100,00	18,0605	31,52	15,89	13,18
C9	37,00	62,2719	43,21	22,35	83,08
C10	27,00	75,6238	35,64	20,95	84,61
C11	126,00	18,0605	38,72	20,02	20,92
C12	12,00	89,3463	14,52	8,30	12,47
C13	12,00	128,7142	26,06	15,00	138,23
C14	12,00	104,3764	21,86	15,46	54,40
C15	12,00	76,9338	16,11	9,53	17,73
C16	12,00	113,3191	23,73	16,24	76,48
C17	66,00	43,2587	48,80	25,04	61,65
C18	24,00	88,2653	36,13	22,48	106,01
C19	84,00	37,1060	54,40	28,19	83,35
C20	12,00	82,4693	17,27	10,52	22,58
C21	997,00	6,9692	121,20	60,68	74,38
C22	90,00	8,6779	13,63	6,83	1,17
C23	100,00	37,1060	64,77	33,56	118,14
C24	40,00	88,2653	60,22	37,47	294,47
C25	50,00	43,0587	37,58	19,73	46,86
C26	70,00	62,0333	73,79	42,09	293,57
C27	40,00	37,6741	26,30	13,65	19,81
C28	115,00	40,4762	81,24	42,40	204,47
C29	80,00	40,4620	56,50	29,48	98,94
C30	72,00	41,6953	52,40	27,42	61,04
C31	12,00	90,0000	18,85	12,00	30,90
C32	12,00	89,4827	17,74	11,89	30,26
C33	18,00	76,2085	23,94	14,12	38,61
C34	50,00	44,6940	39,00	20,55	52,65
C35	12,00	90,0000	18,85	12,00	30,90
C36	166,50	11,9638	34,77	17,45	10,55
C37	9,00	70,9588	11,15	6,41	7,57
C38	50,00	44,6940	39,00	20,55	52,65
C39	12,00	90,0000	18,85	12,00	30,90
C40	12,00	89,4827	17,74	11,89	30,26
C41	12,00	89,4827	17,74	11,89	30,26

**ÁREA DOS LOTES**

QUADRA	LOTE	ÁREA (m²)
A	01	8.095,11
A	02	8.107,68
A	03	8.057,47
A	04	4.078,43
A	05	3.768,01
A	06	8.021,99
A	07	4.095,61
A	08	3.993,94
B	01	820,58
B	02	359,99
B	03	360,00
B	04	360,00
B	05	360,00
B	06	360,00
B	07	361,19
B	08	372,31
B	09	4.650,96
B	10	360,00
B	11	360,00
B	12	360,00
B	13	360,00
B	14	360,00
B	15	360,00
B	16	360,00
B	17	360,00
B	18	521,46
C	01	8.002,07
C	02	8.075,98
C	03	4.408,11
C	04	4.828,21
C	05	7.593,76
C	06	7.625,70
D	01	7.500,26
D	02	5.066,24
D	03	5.194,05
TOTAL		117.717,11

**ÁREA INSTITUCIONAL**

ÁREA (m²)	
01	8.064,17
02	3.964,49
03	2.811,97
TOTAL	14.840,63

**SISTEMA DE LAZER**

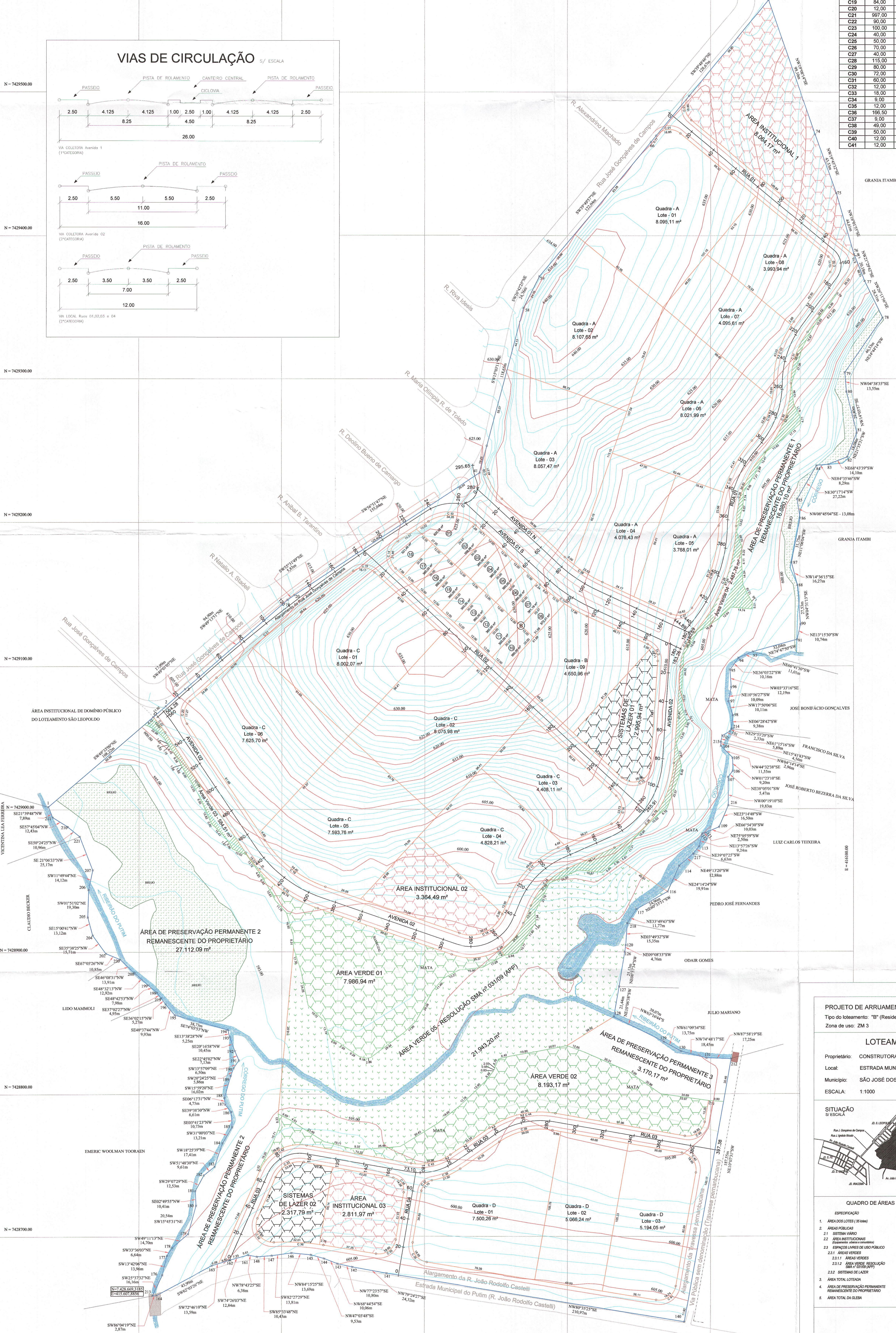
ÁREA (m²)	
01	2.995,94
02	2.317,79
TOTAL	5.313,73

**ÁREA VERDE**

ÁREA (m²)	
01	7.986,94
02	8.193,17
03	584,51
04	2.487,75
05	21.943,20
TOTAL	41.195,57

**ÁREA DE PRESERVAÇÃO PERMANENTE**

ÁREA (m²)	
01	16.880,10
02	27.112,09
03	3.170,17
TOTAL	47.162,36



**PROJETO DE ARRUMAMENTO E PARCELAMENTO**  
Tipo do loteamento: "B" (Residencial)  
Zona de uso: ZIM 3

**FOLHA ÚNICA**

**LOTEAMENTO TERRA BRASÍLIA**

Proprietário: CONSTRUTORA REFLORA LTDA.  
Local: ESTRADA MUN. DO PUTIM - BAIRRO PERAMBUCANA  
Município: SÃO JOSÉ DOS CAMPOS - SP  
ESCALA: 1:1000

**SITUAÇÃO**  
S/ ESCALA

**QUADRO DE ÁREAS**

ESPECIFICAÇÃO	ÁREA (m²)	%
1. ÁREA DOS LOTES (S/ IMPL)	117.717,11	50,00
2. ÁREAS PÚBLICAS	38.083,57	16,60
2.1 SISTEMA VIÁRIO	14.260,60	6,05
2.2 ÁREA INSTITUCIONAL	14.260,60	6,05
2.3 ESPAÇOS LIVRES DE USO PÚBLICO	21.442,37	9,25
2.3.1 ÁREAS VERDES	19.322,37	8,00
2.3.1.1 ÁREAS VERDES	21.943,20	9,25
2.3.1.2 ÁREA VERDE RESOLUÇÃO	5.194,05	2,24
2.3.2 SISTEMAS DE LAZER	5.313,73	2,24
3. ÁREA TOTAL LOTEADA	214.081,61	90,00
4. ÁREA DE PRESERVAÇÃO PERMANENTE REMANESCENTE DO PROPRIETÁRIO	47.162,36	20,50
5. ÁREA TOTAL DA GLEBA	261.187,97	100,00

**Assinaturas:**  
Proprietário: [Assinatura]  
Autor do Projeto: [Assinatura]  
Responsável Técnico: [Assinatura]

**Prefeitura Municipal de São José dos Campos**  
PROCESSO Nº: [Número]  
EM [Data] CONFERIDO [Assinatura]  
EM [Data] APROVADO [Assinatura]