

DECRETO Nº 15.314/13  
DE 27 DE MARÇO DE 2013

Declara em situação anormal, caracterizada como situação de emergência a área do Município de São José dos Campos atingida por erosão na margem fluvial, com base na Classificação e Codificação Brasileira de Desastres - COBRADE 1.1.4.2.0.

O Prefeito Municipal de São José dos Campos, no uso das atribuições legais que lhe são conferidas pelo inciso IX, do artigo 93 e nos termos do disposto no inciso II do artigo 293, ambos da Lei Orgânica do Município, de 5 de abril de 1990, nos termos do artigo 7º do Decreto Federal nº 7.257, de 4 de agosto de 2010, e da Resolução nº 3 do Conselho Nacional de Defesa Civil, de 2 de julho de 1999;

Considerando a ocorrência das fortes chuvas que atingiram a cidade em 22 de março de 2013, com índices pluviométricos anormais, causando erosão e solapamento na margem fluvial do Córrego Senhorinha e danos nas residências próximas, especialmente no cruzamento da Rua Lira com a Rua Urupês, e ainda atingindo a cabeceira da ponte da Avenida Guadalupe que liga a Região do Jardim Satélite à Região do Parque Industrial, colocando em risco a segurança dos munícipes e interrompendo importante via de ligação da Cidade;

Considerando a existência de famílias desalojadas nas ruas Lira e Serra do Parima e a necessidade de garantir a integridade física dos munícipes que residem no entorno;

Considerando que se exigem medidas urgentes para amparar os munícipes afetados diante da situação de emergência que se apresenta;

Considerando a necessidade urgente de se contratar a aquisição de materiais, obras e serviços, visando à recomposição dos danos e a eliminação do comprometimento da segurança e integridade física de pessoas e seus bens;

Considerando o que consta no processo administrativo nº 32791/13;

DECRETA:

Art. 1º. Fica declarada em situação anormal, caracterizada como situação de emergência a área do Município de São José dos Campos atingida por

erosão na margem fluvial, com base na Classificação e Codificação Brasileira de Desastres - COBRADE 1.1.4.2.0.


Parágrafo único. Essa situação de anormalidade é válida apenas para as áreas do Município comprovadamente afetadas pela erosão na margem fluvial, conforme prova documental estabelecida pelo Formulário de Comunicação Preliminar de Ocorrência, registrado junto ao Sistema Nacional de Defesa Civil - SINDEC -, Formulário de Informação do Desastre - FIDE - e Declaração Municipal de Atuação Emergencial - DMATE - registrados junto ao Sistema Nacional de Proteção e Defesa Civil - SINPEDEC -, que são partes integrantes deste decreto.

Art. 2º. Fica o Poder Executivo autorizado a lançar mão da legislação vigente para que possa atender às necessidades resultantes da situação declarada, dentro dos limites de competência da Administração Pública.


Art. 3º. Este decreto entra em vigor na data de sua publicação, devendo vigorar por um prazo de cento e oitenta dias, retroagindo seus efeitos a 22 de março de 2013.


Art. 4º. Ficam revogadas as disposições em contrário.

Prefeitura Municipal de São José dos Campos, 27 de  
março de 2013.

  
Carlinhos Almeida  
Prefeito Municipal

  
Reinaldo Sérgio Pereira  
Consultor Legislativo


  
Marcos Aurélio dos Santos  
Secretário de Governo

  
José Luís Nunes do Couto  
Secretário Especial de Defesa do Cidadão

Prefeitura Municipal de São José dos Campos  
- Estado de São Paulo -



Wagner Ocimar Balieiro  
Secretário de Transportes



Luís Henrique Homem Alves  
Secretário de Assuntos Jurídicos

Registrado na Assessoria Técnico Legislativa da  
Consultoria Legislativa, aos vinte e sete dias do mês de março do ano de dois mil e treze.



Marisa da Conceição Araujo  
Assessora Técnico Legislativa

DM

Fi



**SIDEC**

Sistema Integrado de Defesa Civil

Governo do Estado de São Paulo

Coordenadoria Estadual de Defesa Civil

Casa Militar Gabinete do Governador



## COMUNICAÇÃO PRELIMINAR DE OCORRÊNCIA

<b>1 - Tipificação do desastre</b>	<b>2 - Data e Hora da Ocorrência</b>	
1.1.4.2.0 - Erosão Erosão de Margem Fluvial	22/03/2013	17:05
<b>3 - Localização (Município)</b>		
REDEC I-03 - SÃO JOSÉ DOS CAMPOS/SP		
<b>4 - Área Afetada - Descrição da Área Afetada</b>		
Avenida Guadalupe X Rua Lira - Jardim America		
<b>5 - Causas do Desastre - Descrição do Evento e suas Características</b>		
<p>Choveu 35mm em 01h, provocando o transbordamento do córrego Senhorinha, causando erosão e solapamento na cabeceira da ponte, localizada na esquina da Rua Lira X Rua Urupês, o deslocamento da adutora da SABESP e a queda de um poste de energia elétrica sobre o córrego, também o aparecimento de rachaduras progressivas na cabeceira da ponte e nas vigas, sendo necessário a interdição da mesma. Na Rua Serra do Pacaraima foram atingidas 02 (duas) residências e na Rua Lira 01 (uma) residência, onde as pessoas desalojadas foram direcionadas para casa de parentes e amigos.</p>		

**6 - Estimativa de Danos Humanos, Materiais e Serviços Essenciais**

Danos Humanos	Números	Danos Materiais	Danificadas	Destruidas
FERIDA	0	COMUNITÁRIAS	0	0
ÓBITO	0	RESIDENCIAIS	3	0
ENFERMO	0	PÚBLICAS	0	0
DESABRIGADA	0	PARTICULARES	0	0
DESALOJADA	13			
DESAPARECIDA	0			

Serviços Essenciais	Danificadas	Destruidas
ABAST. DE ÁGUA	1	0
ABAST. DE ENERGIA	1	0
SIST. DE TRANSPORTE	7	0
SIST. DE COMUNICAÇÕES	0	0
SISTEMA DE TRAT DE ESGOTO	0	0

<b>7 - Instituição Informante</b>		<b>Telefone</b>
COMDEC SÃO JOSÉ DOS CAMPOS / REDEC I-03		123929-1012
<b>Nome do Informante</b>	<b>Cargo</b>	<b>Data</b>
MOISÉS GAVA	Coordenador de Defesa Civil	26/03/2013
<b>8 - Instituições Informadas</b>		
Coordenadoria Estadual de Defesa Civil - CEDEC	Sim	Coordenadoria Regional de Defesa Civil - REDEC
		Sim

Dmu

SISTEMA NACIONAL DE PROTEÇÃO E DEFESA CIVIL - SINPDEC



Formulário de Informações do Desastre - FIDE

1 - Identificação

UF SP	Município São José dos Campos		
População (hab.) 629 921	PIB (R\$ anual) R\$ 22 018,04 em milhões de reais correntes	Orçamento (R\$ anual) R\$ 1.837.493.000,00	Arrecadação (R\$ anual) R\$ 1.837.493.000,00

Receita Corrente Líquida - RCL (R\$)

Total anual R\$ 1.821.041.000,00	Média mensal: R\$ 151.753.417
-------------------------------------	----------------------------------

2 - Tipificação

3 - Data da Ocorrência

COBRADE 1.1.4.2.0	Denominação (Tipo ou subtipo) Erosão da Margem Fluvial	Dia 22	Mês (03) Março	Ano 2013	Horário 19.00h
----------------------	---	-----------	-------------------	-------------	-------------------

4 - Área Afetada/Tipo de Ocupação	Não existe/Não afetada	Urbana	Rural	Urbana e Rural
Residencial	<input type="checkbox"/>	<input checked="" type="checkbox"/>	<input type="checkbox"/>	<input type="checkbox"/>
Comercial	<input type="checkbox"/>	<input type="checkbox"/>	<input type="checkbox"/>	<input type="checkbox"/>
Industrial	<input type="checkbox"/>	<input type="checkbox"/>	<input type="checkbox"/>	<input type="checkbox"/>
Agrícola	<input type="checkbox"/>	<input type="checkbox"/>	<input type="checkbox"/>	<input type="checkbox"/>
Pecuária	<input type="checkbox"/>	<input type="checkbox"/>	<input type="checkbox"/>	<input type="checkbox"/>
Extratativismo Vegetal	<input type="checkbox"/>	<input type="checkbox"/>	<input type="checkbox"/>	<input type="checkbox"/>
Reserva Florestal ou APA	<input type="checkbox"/>	<input type="checkbox"/>	<input type="checkbox"/>	<input type="checkbox"/>
Mineração	<input type="checkbox"/>	<input type="checkbox"/>	<input type="checkbox"/>	<input type="checkbox"/>
Turismo e outras	<input type="checkbox"/>	<input type="checkbox"/>	<input type="checkbox"/>	<input type="checkbox"/>

Descrição das Áreas Afetadas (especificar se urbana e/ou rural)

Ponte da Av. Guadalupe, Muro de divisa do Condomínio Residencial Dunas na Av. Guadalupe, n 10, Parte da calçada, Parte do leito corroyável nas margens do córrego Senhorinha na Rua Lira. Na Rua Serra do Pacaraima foram atingidas duas residências e na Rua Lira uma residência. Desmoronamento dos taludes da margem, rede de águas pluviais.

5 - Causas e efeitos do Desastre - Descrição do Evento e suas Características

Choveu 35mm em uma hora, provocando o transbordamento do Córrego Senhorinha, causando erosão e solapamento na cabeceira da ponte, localizada na esquina da Rua Lira x Rua Urupês, o deslocamento da adutora da SABESP e a queda de um poste de energia elétrica sobre o córrego, também o aparecimento de rachaduras progressivas na cabeceira da ponte e nas vigas, sendo necessário a interdição da ponte

6 - Danos Humanos, materiais ou Ambientais

	Tipo	Nº de pessoas
6.1 - Danos Humanos	Mortos	
	Feridos	
	Enfermos	
	Desabrigados	
	Desalojados	13
	Desaparecidos	
	Outros afetados	
	<b>Total de afetados</b>	<b>13</b>

Descrição dos Danos Humanos

As famílias desalojadas foram direcionadas para casa de parentes e amigos.

*Handwritten signatures and initials on the right margin.*

6.2 – Danos Materiais	Tipo	Destruidas	Danificadas	Valor
	Unidades Habitacionais			
	Instalações públicas de Saúde			
	Instalações públicas de Ensino			
	Instalações públicas prestadoras de outros Serviços			
	Instalações públicas de uso Comunitário			
	Obras de infraestrutura Pública		3	3 000 000
Descrição dos Danos Materiais: Ponte, Parte da calçada, e parte do leito carroçavel.				
6.3 – Danos Ambientais	Tipo	População do município atingido		
	Contaminação do Ar	<input checked="" type="checkbox"/> 0 a 5% <input type="checkbox"/> 5 a 10% <input type="checkbox"/> 10 a 20% <input type="checkbox"/> mais de 20%		
	Contaminação da Água	<input checked="" type="checkbox"/> 0 a 5% <input type="checkbox"/> 5 a 10% <input type="checkbox"/> 10 a 20% <input type="checkbox"/> mais de 20%		
	Contaminação do Solo	<input checked="" type="checkbox"/> 0 a 5% <input type="checkbox"/> 5 a 10% <input type="checkbox"/> 10 a 20% <input type="checkbox"/> mais de 20%		
	Diminuição ou exaurimento hidrico	<input checked="" type="checkbox"/> 0 a 5% <input type="checkbox"/> 5 a 10% <input type="checkbox"/> 10 a 20% <input type="checkbox"/> mais de 20%		
Incêndio em Parques, APA's ou APP's	Área atingida <input type="checkbox"/> Até 40% <input type="checkbox"/> Mais de 40%			
Descrição dos Danos Ambientais: Não ocorreu				
7 – Prejuízos Econômicos Públicos e Privados				
7.1 – Prejuízos Econômicos Públicos	Serviços essenciais prejudicados		Valor para restabelecimento	
	Assistência médica, saúde pública e atendimento de emergências médicas		0 00	
	Abastecimento de água potável			
	Esgoto de águas pluviais e sistema de esgotos sanitários			
	Sistema de limpeza urbana e de recolhimento e destinação do lixo			
	Sistema de desinfestação e desinfecção do habitat e de controle de pragas e vetores			
	Geração e distribuição de energia elétrica			
	Telecomunicações			
Transportes locais, regionais e de longo curso		3 000 000		

*Handwritten signatures and initials:*  
 Jm  
 [Signature]  
 Ki  
 S  
 G

Distribuição de combustível, especialmente os de uso doméstico	
Segurança pública	
Ensino	
<b>Valor total dos prejuízos Públicos</b>	<b>3.000.000,00</b>

Descrição dos Prejuízos Econômicos Públicos

Interrupção do acesso (8 linhas de ônibus e veículos) de ligação da região sul de grande concentração populacional no município.


7.2 – Prejuízos Econômicos Privados	Setores da Economia	Valor
	Agricultura	
	Pecuária	
	Indústria	
	Comércio	
	Serviços	
	<b>Valor total dos prejuízos privados</b>	<b>0,00</b>

Descrição dos Prejuízos Econômicos Privados

Prejuízo do comércio local em função da interdição da ponte de acesso.

**8 – Instituição Informante**

Nome da Instituição Coordenadoria Municipal da Defesa Civil Endereço Rua Saigiro Nakamura, 10 Via Industrial CEP 12220-280 e-mail defesacivil@gmail.com, chefiadefesacivil@sjc.sp.gov.br	Responsável: Moises Gava
---	-----------------------------

Cargo Chefe de Divisão	Assinatura e Carimbo  Moises Gava Coordenador de Defesa Civil	DDD/Telefone (12) 3929-1012	Dia 22	Mês (03) Março	Ano 2013
---------------------------	---	--------------------------------	-----------	-------------------	-------------

**9 – Instituições Informadas**

	SIM	NÃO
Órgão Estadual de Proteção e Defesa Civil	<input checked="" type="checkbox"/>	<input type="checkbox"/>
Secretaria Nacional de Proteção e Defesa Civil - SEPDEC	<input type="checkbox"/>	<input type="checkbox"/>
SECRETARIA NACIONAL DE PROTEÇÃO DE DEFESA CIVIL - SEDEC Setor Bancário Norte, Quadra 02, Lote 11, Edifício Apex-Brasil CEP 70040-020 - Brasília/DF e-mail cenad@defesacivil.net		Telefone - (061) 3414-5869 (061) 3214-0600 (061) 3214-0631 (061) 3214-0633

epq0002013

*DM*  
  
*Fi*  
*S*  
*S*



SISTEMA NACIONAL DE PROTEÇÃO E DEFESA CIVIL - SINPDEC

DECLARAÇÃO MUNICIPAL DE ATUAÇÃO EMERGENCIAL - DMATE

Município	UF		
São José dos Campos	SP		
<b>1. Caracterização de Situação de Emergência ou Calamidade Pública:</b>		<b>SIM</b>	<b>NÃO</b>
A magnitude do evento superou a capacidade de gestão do desastre pelo poder público municipal		<input type="checkbox"/>	<input checked="" type="checkbox"/>
Os danos e prejuízos comprometeram a capacidade de resposta do poder público municipal ficou e está		<input checked="" type="checkbox"/>	<input type="checkbox"/>
Os prejuízos econômicos públicos foram causados por esse desastre		<input checked="" type="checkbox"/>	<input type="checkbox"/>
Os prejuízos econômicos públicos desse desastre foram separados dos privados		<input checked="" type="checkbox"/>	<input type="checkbox"/>
Informe, resumidamente, esses danos e prejuízos: Ponte da Av. Guadalupe, Muro de divisa do Condomínio Residencial Dunas na Av. Guadalupe, n. 10, Parte da calçada, Parte do leito corçoavei nas margens do córrego Senhorinha na Rua Lira. Na Rua Serra do Pacaraima foram atingidas duas residências e na Rua Lira uma residência. Desmoronamento dos taludes da margem, rede de águas pluviais.			
<b>2. Informações Relevantes sobre o desastre</b>			
<b>HISTÓRICO DE DESASTRE</b>		<b>SIM</b>	<b>NÃO</b>
Este tipo de evento já ocorreu anteriormente		<input checked="" type="checkbox"/>	<input type="checkbox"/>
Este tipo de evento ocorre anual e repetidamente		<input type="checkbox"/>	<input checked="" type="checkbox"/>
Se este tipo de desastre ocorre repetida e/ou anualmente cite as ações preventivas e explique porque ainda exige ação emergencial			
<b>3. Informações sobre capacidade gerencial do Município</b>			
<b>PLANEJAMENTO ESTRATÉGICO / TÁTICO / OPERACIONAL MUNICIPAL</b>		<b>SIM</b>	<b>NÃO</b>
Já foi efetuado o mapeamento das áreas de risco neste Município		<input checked="" type="checkbox"/>	<input type="checkbox"/>
O município possui COMDEC ou órgão correspondente		<input checked="" type="checkbox"/>	<input type="checkbox"/>
Existe Plano de Contingência para o tipo de desastre ocorrido		<input type="checkbox"/>	<input checked="" type="checkbox"/>
Foram realizados simulados e evacuação da população nas áreas de risco do município		<input type="checkbox"/>	<input checked="" type="checkbox"/>
Esse desastre foi previsto e tem recurso orçamentário na LOA atual		<input type="checkbox"/>	<input checked="" type="checkbox"/>
Existe um programa / projeto para enfrentamento desse problema com inclusão no PPA		<input type="checkbox"/>	<input checked="" type="checkbox"/>
Órgãos e Instituições Estaduais apóiam a Defesa Civil Municipal		<input type="checkbox"/>	<input checked="" type="checkbox"/>
Informe as dificuldades do município para a gestão do desastre Ausência de um plano de contingência			
<b>4. Medidas e Ações em curso: Indicar as medidas e ações de socorro, assistência e de reabilitação do cenário adotadas pelo Estado</b>			
<b>4.1. Mobilização e Emprego de Recursos Humanos e Institucionais</b> Indicar o emprego com: "S" para SIM, "N" para NÃO, Marcar "NA" com um "X" caso necessite apoio			
<b>PESSOAL / EQUIPES EMPREGADAS</b>	<b>S/N</b>	<b>NA</b>	<b>QUANT.</b>
Apoio a Saúde e Saúde Pública	N	<input type="checkbox"/>	
Avaliação de Danos		<input checked="" type="checkbox"/>	
Reabilitação de Cenários (obras públicas e serviços gerais)		<input checked="" type="checkbox"/>	
Assistência médica	n	<input type="checkbox"/>	
Busca, resgate e salvamento	N	<input type="checkbox"/>	
Segurança pública	N	<input type="checkbox"/>	
Ajuda humanitária	N	<input type="checkbox"/>	
Promoção assistência e comunicação social	n	<input type="checkbox"/>	
outros		<input type="checkbox"/>	
Descrever outros e/ou detalhar quando for o caso, o pessoal e equipes já empregados ou mobilizados.			

*Handwritten signatures and initials on the right side of the form.*



**4.2. MOBILIZAÇÃO E EMPREGO DE RECURSOS MATERIAIS:**

Indicar o emprego com: "S" para SIM, "N" para NÃO. Marcar "NA" com um "X" caso necessite apoio

MATERIAL / EQUIPAMENTO EMPREGADO	S/N	NA	QUANT.
Helicópteros, Barcos, Veículos, Ambulâncias, Outros meios de transporte	N	<input type="checkbox"/>	
Equipamentos e Máquinas	N	<input type="checkbox"/>	
Água Potável / Alimentos / Medicamentos	N	<input type="checkbox"/>	
Material de Uso pessoal (asseio e higiene, utensílios domésticos, vestuário, calçados, etc)	N	<input type="checkbox"/>	
Material de Limpeza, desinfecção, Desinfestação e Controle de Pragas e Vetores	n	<input type="checkbox"/>	
Outros		<input type="checkbox"/>	

Descrever e/ou detalhar quando for o caso, os materiais e equipamentos já empregados ou providenciados

**4.3. MOBILIZAÇÃO E EMPREGO DE RECURSOS FINANCEIROS:**

Indicar o emprego com: "S" para SIM, "N" para NÃO. Marcar "NA" com um "X" caso necessite apoio.

VALOR FINANCEIRO EMPREGADO	S/N	NA	VALOR (R\$)
Oribundos de Fonte Orçamentária Municipal		<input type="checkbox"/>	
Oribundos de Fonte Extraorçamentaria Municipal		<input checked="" type="checkbox"/>	3 000.000,00
Oribundos de Doações: Pessoas Fisicas, Pessoas Juridicas, ONG	n	<input type="checkbox"/>	
Oribundos de Outras fontes	n	<input type="checkbox"/>	

Descrever e/ou detalhar

**5. INFORMAÇÕES PARA CONTATO**Órgão municipal de Proteção e Defesa Civil  
Coordenadoria Municipal da Defesa CivilDDD / Telefone  
(12) 3929-1012DDD / Celular  
(12) 9719-7712

agp06092012

  
 Moisés Gava  
 Coordenador de Defesa Civil

DMU



