

LEI Nº. 8360/11
DE 18 DE MARÇO DE 2011

Altera a redação dos itens "04" do artigo 1º da Lei nº 4.205, de 02 de junho de 1992 e do memorial descritivo que é parte integrante da referida lei, com a redação dada pela Lei nº 7.992, de 27 de novembro de 2009, que "desafeta a área de domínio público municipal que especifica, classificando-a como bem dominical, e autoriza a Prefeitura Municipal a doá-la a Telecomunicações de São Paulo S/A - TELESP, para a construção de uma estação telefônica no Bosque dos Eucaliptos", e dá outras providências.

O Prefeito Municipal de São José dos Campos, faz saber que a Câmara Municipal aprova e ele sanciona e promulga a seguinte lei:

Art. 1º. Os itens "04" do artigo 1º da Lei nº 4.205, de 02 de junho de 1992, e do memorial descritivo, que é parte integrante da referida lei, com a redação dada pela Lei nº 7.992, de 27 de novembro de 2009, passam a vigorar com a redação abaixo:

"Art. 1º. ...

04 - SITUAÇÃO: - A área está situada entre a Avenida Andrômeda; área remanescente de Utilidade Pública XVIII; lote 30 e parte do lote 15 da quadra 62, lote 30 e parte do lote 15 da quadra 75."

...

"MEMORIAL DESCRITIVO

...

04 - SITUAÇÃO: - A área está situada entre a Avenida Andrômeda; área remanescente de Utilidade Pública XVIII; lote 30 e parte do lote 15 da quadra 62, lote 30 e parte do lote 15 da quadra 75."


Art. 2º. Ficam o memorial descritivo e planta que fazem parte da Lei nº 4.205, de 02 de junho de 1992, alterados pela Lei nº 7.992, de 27 de novembro de 2009, substituídos pelo memorial descritivo e planta, inclusos, que são partes integrantes desta lei.

Prefeitura Municipal de São José dos Campos

- Estado de São Paulo -

Art. 3º. Esta lei entra em vigor na data de sua publicação, revogadas as disposições em contrário.

Prefeitura Municipal de São José dos Campos, 18 de março de 2011.




Ed Eduardo Cury
Prefeito Municipal



William de Souza Freitas
Consultor Legislativo




Cynthia Márcia de Oliveira Gonçalo
Secretária de Planejamento Urbano



Aldo Zonzini Filho
Secretário de Assuntos Jurídicos

Registrada na Divisão de Formalização e Atos da Secretaria de Assuntos Jurídicos, aos dezoito dias do mês de março do ano de dois mil e onze.



Dimitri Lima Pessanha de Moraes Melo
Resp/Divisão de Formalização e Atos



PREFEITURA MUNICIPAL DE SÃO JOSÉ DOS CAMPOS
SECRETARIA DE OBRAS
DEPARTAMENTO DE OBRAS PÚBLICAS

MEMORIAL DESCRITIVO

De Parte da área de Utilidade Pública XVIII a ser Doadà Telesp – Telecomunicações de São Paulo S/A

01- IMÓVEL: - Área de terra

02 - PROPRIEDADE: - Prefeitura Municipal de São José dos Campos

03 - LOCALIZAÇÃO: - Avenida Andrômeda, 3.471 – Bosque dos Eucaliptos

04 - SITUAÇÃO: - A área está situada entre a Av. Andrômeda; área remanescente de Utilidade Pública XVIII; lote 30 e parte do lote 15 da quadra 62, lote 30 e parte do lote 15 da quadra 75.

05 - CARACTERÍSTICAS DO TERRENO: - Formato regular, plano e sem benfeitorias.


06 - MEDIDAS E CONFRONTAÇÕES: - Medindo 30,00m de frente para a Avenida Andrômeda, igual medida nos fundos confrontando com área remanescente de Utilidade Pública XVIII; 45,00m do lado direito de quem do imóvel olha a Avenida de situação, confrontando com o lote 30 e parte do lote 15 da quadra 62; 45,00m do lado esquerdo confrontando com o lote 30 e com parte do lote 15 da quadra 75, fechando o perímetro.




**PREFEITURA MUNICIPAL DE SÃO JOSÉ DOS CAMPOS
SECRETARIA DE OBRAS
DEPARTAMENTO DE OBRAS PÚBLICAS**

07 - ÁREA TOTAL: - O perímetro descrito perfaz uma área de 1.350,00m² (Um mil, trezentos e cinquenta metros quadrados).

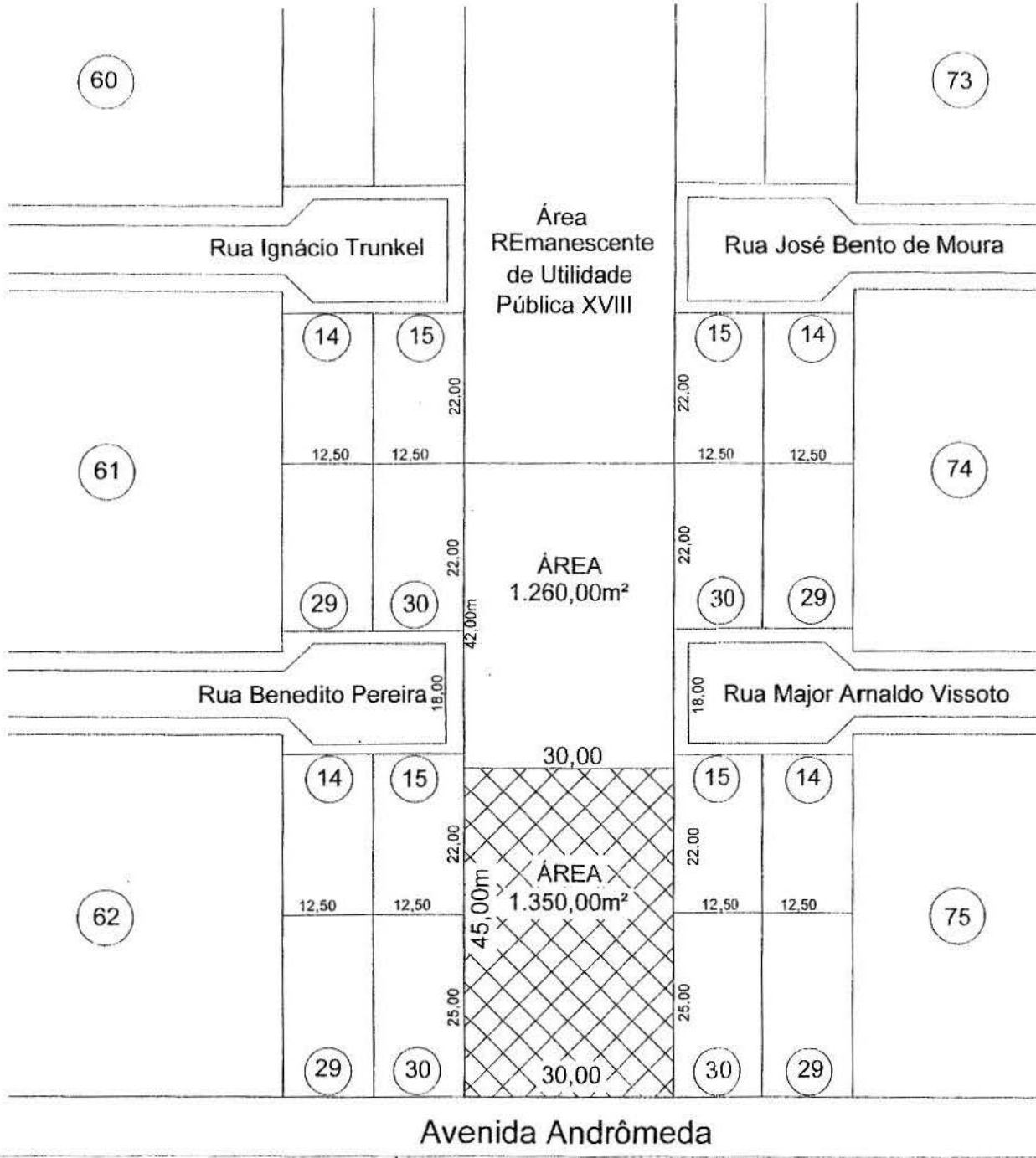
Secretaria de Obras, aos 18 de novembro de 2010.



Engº Carlos Benedito Carnevalli
Monitor



Engº Cláudio Henrique Miragaia Mendes
Chefe de Divisão de Infra-estrutura



QUADRO DE ÁREAS	
	Parte da área de Utilidade Pública XVIII a ser doada à TELESP TELECOMUNICAÇÕES DE SÃO PAULO S/A ÁREA.....1.350,00m²

PREFEITURA MUNICIPAL DE SÃO JOSÉ DOS CAMPOS SECRETARIA DE OBRAS				
Título/assunto: PARTE DA ÁREA DE UTILIDADE PÚBLICA XVIII				
local: Avenida Andrômeda, 3.471 - Bosque dos Eucaliptos				
Levantamento	Caderneta	processo/expediente	folha	ônico
Oriondo de Paulo		83301-0/2004		
Cálculo/Projeto	Escala	arquivado	arquivo:	
Viviane	1:500		Andrômeda, teleesp	
Desenho	Data	Monitor de Cálculo	Monitor de Campo	
Viviane	18/10/2010	Engº Carlos Benedito Carneiro	Engº Valteridee dos S. Malta Secretário de Obras	
Chefe de Divisão de Infraestrutura		Diretor de Departamento		
Engº Cláudio Henrique Miraglia Mendes		Engº Aparecida Vandécia do Nascimento		Engº Flávia D. B. Pitombo